


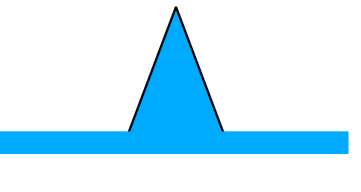
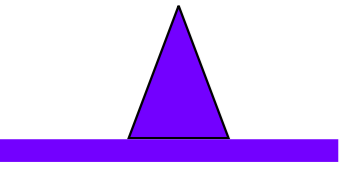
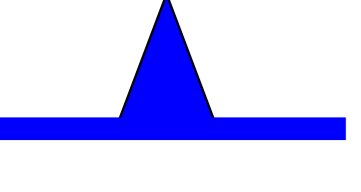





AGLOMERACJA CZECHOWICE-DZIEDZICE

SKALA 1:25 000

-  granica i obszar aglomeracji
-  teren oczyszczalni ścieków w Czechowicach-Dziedzicach
-  granice administracyjne gmin
-  granica i obszar Natura 2000 - Dolina Górnej Wisły PLB240001
-  granica i obszar Natura 2000 - Zbiornik Goczałkowicki - Ujście Wisły i Bajerki PLH240039
-  granica strefy ochronny pośredniej ujęcie wody "Goczałkowice"
-  lokalizacja strefy ochrony bezpośredniej ujęć wód
- 1. Strefa ochrony bezpośredniej ujęcia wody Wojewódzkiego Ośrodka Reumatologiczno-Rehabilitacyjnego w Goczałkowicach-Zdroju
- 2. Strefa ochrony bezpośredniej ujęcia wody Zakładu Ogrodniczego Marian Spychała w Goczałkowicach-Zdroju
-  użytek ekologiczny "Czechowicka Dolina Jaskrów"
-  pomniki przyrody wg listy z części opisowej

